


Prise de vue depuis Cirières (état projeté, 2/3)



Vue 23 : Prise de vue depuis la rue du Soleil Levant (Cirières)

Enjeux : Lieu de vie ; Tourisme

Ce point de vue se situe entre le cœur du bourg de Cirières et la route D960bis, dans un secteur offrant des vues dégagées en direction de l'est, par-delà le cours de l'Argent. Plusieurs itinéraires touristiques passent également à proximité : « Les Landes », « Les Sources de l'Argent » (pédestres) et « Sur les terres du Haut Bocage » (équestre).

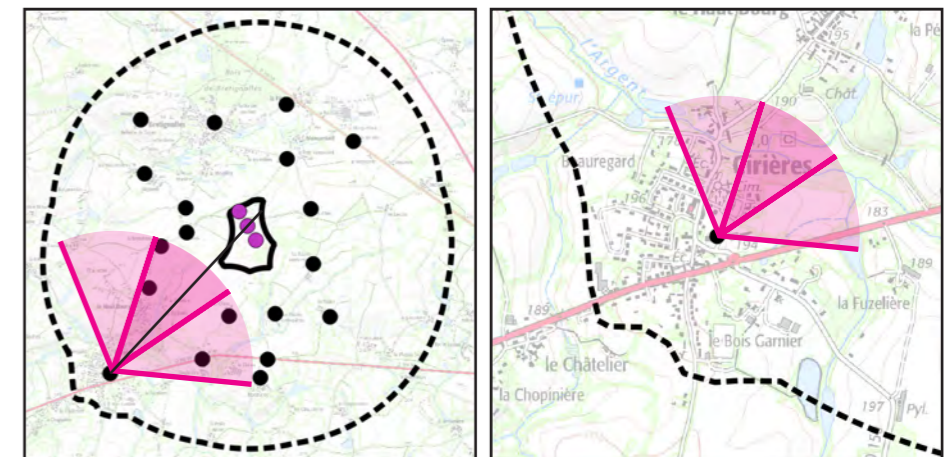


Le projet est largement dissimulé par la végétation : seules les moitiés supérieures des rotors émergent des boisements, et quelques arbres plus élevés constituent des filtres partiels complémentaires. La prégnance visuelle du projet reste donc réduite depuis le bourg de Cirières.

L'impact est faible.

Informations sur la vue	
Coordonnées Lambert 93 : 424 191 / 6 643 857	Ouverture : F/11
Date et heure de la prise de vue : 24/02/2021 à 17:14	Sensibilité : ISO 200
Focale : 35 mm	Azimut photo centrale : 35,8°
Vitesse : 1/400 secondes	Hauteur de prise de vue : 1,6 m
	Angle visuel du parc : 9°
	Eolienne la plus proche : 2 228 m

Localisation de la prise de vue




Localisation dans l'AEI

Fond IGN 1 / 25 000

Vue zoomée avec esquisse (facteur x 3)



Etat projeté avec esquisse



Etat initial



Etat projeté

